


# LICHTJESWANDELING DE BROEDERIJ

HOU JE ONDERWEG AAN ALLE VERKEERS- EN CORONAREGELS!


BLIJF IN JE BUBBEL.

WANDEL MET MAXIMUM 4 VOLWASSENEN SAMEN, MAAR DAN MET AFSTAND EN/OF MASKER.

HOU 1,5 METER AFSTAND VAN ANDERE WANDELAARS.



DE BROEDERIJ  
JOUW ONTMOETINGSPLEK  
OP DE STANDAERTSITE

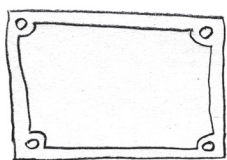


## [WEGWIJZER]

Beknopte routebeschrijving.

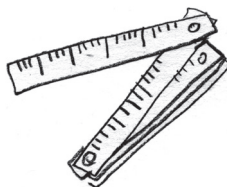
Startpunt: De Broederij, standaartsite 1, 9050 Ledeberg, kant Hilarius Bertolfstraat

Eindpunt: De Broederij, standaartsite 1, 9050 Ledeberg, kant Hoveniersstraat



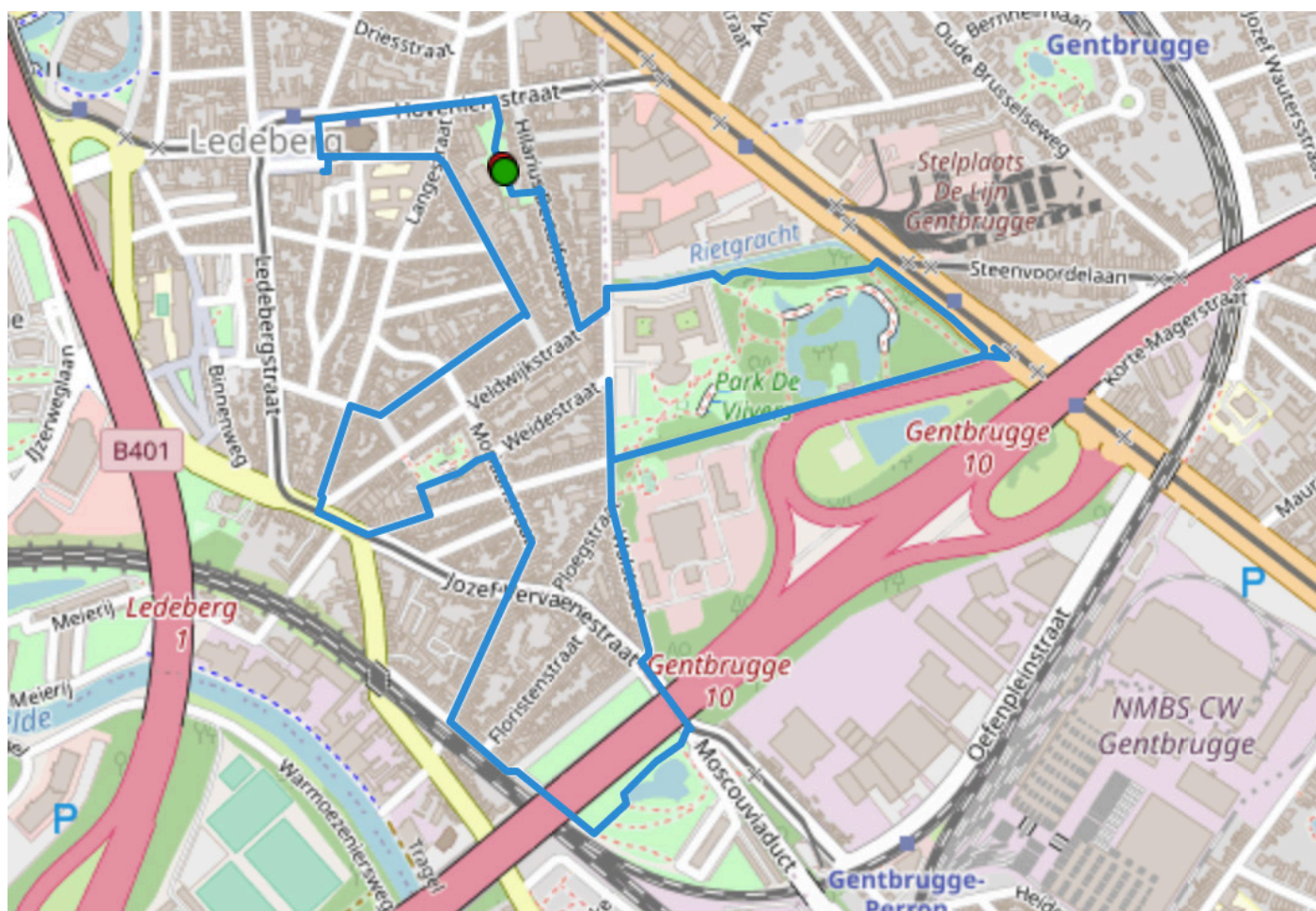
## [ONDERWEG]


Summiere aandacht voor bezienswaardigheden, geschiedenis en verhalen.




## [AFSTAND]

4 km, verkorte versie 2,7 km.






**[WEGWIJZER]** Verlaat Standaertsite via Hilarius Bertolfstraat naar rechts. Links in Veldwijkstraat. Achteraan ietwat links naar wandelpad aan overzijde, tussen Colruyt en WZC De Vijvers. Hou in het Park steeds links aan tot Brusselsesteenweg.



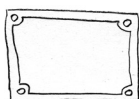
**[ONDERWEG]**

Standaertsite is al lang ontmoetingsplaats: Chempostel (einde 19<sup>de</sup> eeuw); Standaert-doe-het zelf (vanaf midden 20<sup>ste</sup> eeuw) en nu De Broederij.

- Aan de Broederij hangen 12 QR-codes uit, waarmee je verhalen kunt beluisteren van 12 bewoners uit Ledeberg. (Verzameld door Ledebergse buurtpartners onder leiding van het wijkatelier psychische kwetsbaarheid)
- Hilarius Bertolf leerde Erasmus wafels eten in plaats van pannenkoeken op 11 november.
- Street Art aan inrit parking Colruyt: "Dia de Muertos" van Mexicaanse artieste News.
- De Rietgracht naast wandelpad vormde ooit grens tussen Ledeberg en Gentbrugge.



**[WEGWIJZER]** Ga rechts op het voetpad van Brusselsesteenweg, dan rechts in De Nayerdreef. Rechtdoor tot Walstraat. Hier moet je naar links, maar neem eerst een kijkje bij het huis op de hoek van Walstraat en Weidestraat. Of huisnummer!




**[ONDERWEG]**


- Brusselsesteenweg aangelegd in 1704: de eerste verharde weg in Ledeberg.
- Op een kaart uit 3<sup>de</sup> kwart van 16<sup>de</sup> eeuw staat een kasteel in wat nu Park De Vijvers is.
- 24/08/1944: weerstander Albert Temmerman neergeschoten door R. Francq, een Belgische SS'er.
- Poortgebouw van kasteel uit 19<sup>de</sup> eeuw, nu lokaal jeugdbeweging.
- In Walstraat street art van Gentenaar Pol Cosmo; insect op groot formaat.



**[VERKORT TRAJECT]** Wandel aan kunstwerk van Pol Cosmo naar het andere uiteinde van de Weidestraat en sluit daar weer aan op het volledige traject.




**[WEGWIJZER]** Achteraan Walstraat onder autowegviaduct door, neem dan wandelpad rechts door Adolf Papeleupark. Na wandelpad rechts, onder autowegviaduct naar Frans De Coninckstraat. Ga rechts in Moriaanstraat tot aan Weidestraat. **[VERKORT TRAJECT]** sluit hier aan. Net voor Gentbrugs Poppentheater Festival links in de Buurttuin. Wandel door de resten van een gemetselde hangar en houdt links aan, waar je via een tunneltje naar de Pol De Vischstraat kunt.

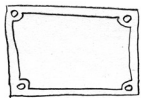


**[ONDERWEG]**

- Adolf Papeleupark verwijst naar de man die commerciële boomkwekerij introduceerde, maar ook een tijdlang hoofd was van de Belgische kolonie in Guatemala.
- Station Ledeberg: ooit ter hoogte van tunneltje onder sporen in Frans De Coninckstraat.
- Gentbrugs Poppentheater Festival: opgericht in 1953, ruim 600 zelfgemaakte stangpoppen.
- Hangar Buurttuin: ooit atelier van schrijnwerker.




**[WEGWIJZER]** Volg Pol De Vischstraat naar rechts, naar hoek met Jozef Vervaenestraat en Hundelgemsesteenweg.

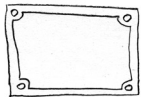


**[ONDERWEG]**

- *Pol De Visch, burgemeester Ledeberg, genoemd voor allereerste sociale woningen.*
- *Eeuwenlang stand op deze hoek Sint-Daneelkapel en later ker , toen het centrum van Ledeberg.*
- *Einde 19de eeuw een beluik "Cité Anglaise", ook "Oud Kerkhof" genoemd (nu +/- Carrefour).*
- *Een eind naar links op Hundelgemsesteenweg waren er hagenpreken in 1566.*




**[WEGWIJZER]** Stap verder naar plek waar Weldadigheidsstraat en Langestraat elkaar ontmoeten. Ga rechts in Langestraat. Wat verder Doorgangstraat naar rechts. Even verder links in de Hagenpreekstraat.




**[ONDERWEG]**

- *Yavuz Sultan Selim moskee, opgericht door Turkse gemeenschap van Ledeberg.*
- *Hagenpreekstraat verwijst naar hagenpreken in 1566 door ex-priester uit Zwolle.*




**[WEGWIJZER]** Bij kruispunt met Moriaanstraat rechtdoor naar Van den Heckestraat. Naar links tot einde ervan. Bij kruispunt Langestraat rechtdoor naar Ledebergplein.

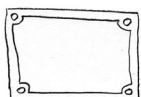


**[ONDERWEG]**

- *Moriaanstraat verwijst naar herberg die hier stond in 1759, mogelijk eerder.*
- *Graffitiwerk van Avoid Graffiti aan kruispunt Moriaanstraat. Duivelse bescherming van fietsen?*
- *Van den Heckestraat genoemd naar Gens politicus die aanvoerder kozakken onderdak gaf in 1813.*
- *Compagnie Emmaüs: thuis voor gehoorgestoorden. Ooit Lekkerkoekenfabriek op deze locatie.*



**[WEGWIJZER]** Op Ledebergplein naast de kerk door de Hoveniersstraat richting Standaertsite / De Broederij.



**[ONDERWEG]**

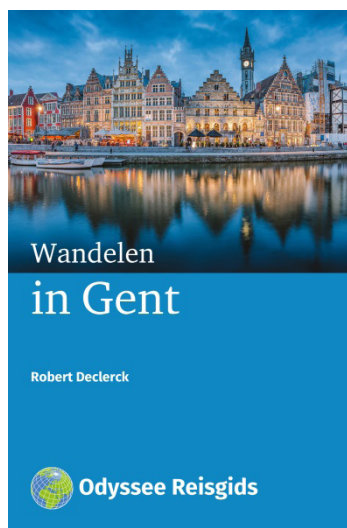
- *Ledebergplein toont verscheidenheid van Ledeberg door de jaren.*
- *Tussen 1870-1880 waren er grote bouwactiviteiten op Ledebergplein (kerk, gemeentehuis, school) en verschoof centrum Ledeberg definitief naar hier.*
- *In 1944 werd kerktoeren geraakt door Duitse artillerie (nog zichtbaar).*
- *Naast Achturenhuis woonde jarenlang oliebollenbaron Abel.*

Noodnummers:

Robert Declerck 0474 50 11 52

Esther Vandenbroucke 0498 62 98 71

GENIET ERVAN, IN JE BUBBEL!



De “Lichtjeswandeling” is een beknopte versie van “Ledeberg vol verhalen”, een van de 6 wandelingen uit “Wandelen in Gent”, waarin meer aandacht voor geschiedenis en verhalen.

Gepubliceerd door Odyssee Reispidsen ([www.odyssee-reispidsen.nl](http://www.odyssee-reispidsen.nl)); ook verkrijgbaar in de boekhandel.